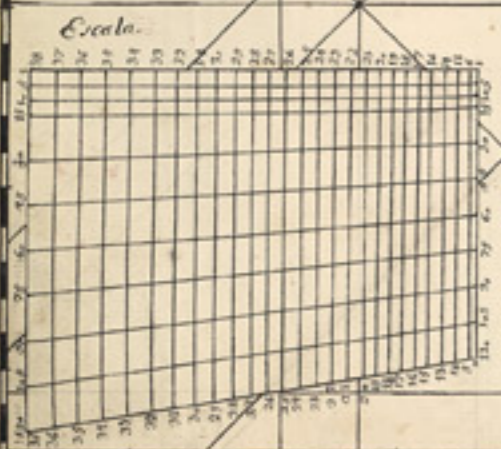








**GUIA DE CAMIN.**  
 Carta 2.<sup>a</sup>  
 De todo o Brazil, dividido  
 em suas Capitania, e areas da  
 sua navegação, e costas.  
 Para o Sr. Cap. Pedro Paul. delo  
 170.  
 Elaborado e Gravado por Anastasio de  
 L'Almeida, Trazido de Roma, 1817.



PAM. PAA.

PROVINCIA DO RIO DA PRATA.

BRAZIL.

GUIA NE.

SERRA LIDA.


AFRICA.

PARTE DAS PROVINCIAS DO RIO DA PRATA.

CAPITANIA DO RIO GRANDE, DE S. PEDRO DO SUL.

P DA CAPITANIA DE S. PAULO.

RIO GRANDE DE SÃO PEDRO.



**GUÍA DE CAMINHANTES.**

Carta, 3.<sup>a</sup>

Capitania do Rio Grande, de S. Pedro do Sul; dividida pelo circulo pontado de preto, e lido de carmezim vivo, e grosso: Onde se mostram seus mais notaveis Rios, Arros, Resacações, Capitães, Arraas, Caradas, Caminhos, &c.  
Para o Senhor Capitão Pedro Francisco de Castro.  
Dehiada, e Illustrada, por Anastasio de S.<sup>a</sup> Anna, Pintor.  
Bahia, e Anno. 1816.





# GUÍA DE CAMIÑANTES.

Carta 3.

Capitania de Mato grosso, e Cuyabá, dividida pelo cercos  
pennado deprehendido de Christiano viçes, e gons. Onde se con-  
tra os mais notáveis Rios, Serras, Thunguez, Capinas, Aras, Cuyabá,  
Serra o Senhor Capitão Pedro Francisco de Castro,  
Delimitada, e delimitada por Anastasio del. Anna Pinter,  
Bahia, e Anno, 1816.

DE S. PAULO.  
P. DA CAP.

PROVINCIAS  
DE BOENOS AYRES.

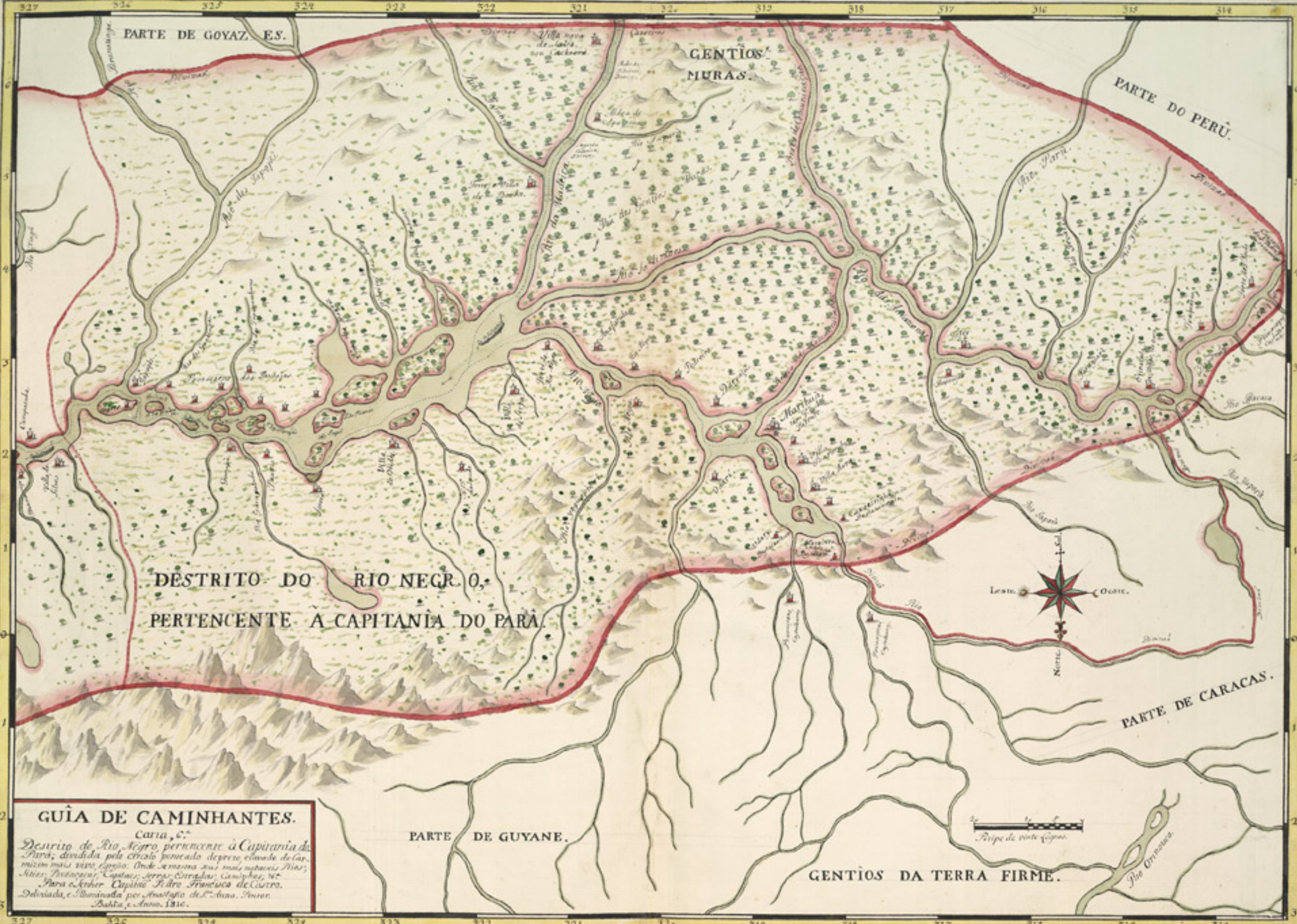
PROVINCIAS  
DO PERU;  
OU, S. CRUZ  
DA SERRA.

CAPITANIA DE MATTO GROSSO, E CUYABA.

P. DE GOYAZES.

P. DO PARÁ.





DESTRITO DO RIO NEGR. O.  
PERTENCENTE A CAPITANIA DO PARA.

**GUIA DE CAMINHANTES.**

Carta e.

*Destrito do Rio Negro pertencente à Capitania do Para; dividida pelo círculo pontilhado depresso, elivado de lar. mizam mais visto, eppio: Onde se mostra as mais notaveis Ahas; Ahas: Povoações, Captaes, terras, Curadaz, Caminhaz, etc. Para o Anhôr Capitão Pedro Francisco de Castro. Deliniada, e Iluminada por Amotapio de L'Anno. Annon. Bahia, e Anno. 1816.*

PARTE DE GUYANE.

GENTIOS DA TERRA FIRME.









**GUÍA DE CAMINHANTES.**  
 Carta, 8.<sup>a</sup>  
 Capitãdas de Pernambuco, Ceará, e Piauí;  
 unidas, e divididas, pelos circuitos, e povoados, e distritos  
 de Comarca, mais suas capangas. Onde se mostram os mais rios  
 de Pernambuco, Ceará, e Piauí, e suas capangas, e povoados,  
 e as suas Capitãdas, e Povoados de Castro.  
 Delimitada, e delineada por Amador do Amaral, e  
 Bahia, e Anno, 1616.





**GUÍA DE CAMINHANTES**  
 Carta, 1.<sup>a</sup>  
 Capitania de Goiás; dividida pelo círculo  
 polico de depreçãõ, e lavada de carmizim, visto o  
 50. Onde se veyem os mais rios, e  
 Povoações, Capitaes, Armas, Condições, e  
 Para o Arco Capitaes, e os Franciscos de Castro,  
 Delimitada, e Revisada por Anastasio del'Almeida,  
 Bahia, e Anno, 1816.

TR. P. DA CAP. DE S. PAULO.

TR. P. DA CAP. DE MAT. T. O.

Silhas de Goyaz, A. do Tral.  
**GROSSO.**

TR. P. DA CAP. DO PARÁ.

CAPITANIA DE

GOYAZE S.

Genio Capitania  
**CAP. DO PIAUHY.**

TR. P. DA CAP. DE M. GERAES.

TR. P. DA CAP. DA BAHIA.



**GUÍA DE CAMINHANTES.**

Carta, n.º

Capitanias da Bahia, Minas Geraes, e Piauí, unidas e divididas, pelos círculos pomêdo de prezo, clavados de Carmezim mais vivo, e gual: Onde se mostra, sea mais notaveis Rios, Seras, Povoaçõens, Capitaes, terras, Estradas, Caminhos, &c.  
 Para o Senhor Capitão Pedro Francisco de Castro.  
 Delinida, e Plunada, por Anastasio de S.ª Anna, Pintor.  
 Bahia, e Anno 1810.



Escala de cinco leguas de Caminho.  
 0 5 10 15 20 25 30 Leguas



**GUÍA DE CAMINHANTES**  
 Carta, 12.<sup>o</sup>  
 Entrada da Bahia, de todos os Santos, com  
 Arrecadação, seus principais Rios, e Terras do  
 Para o Senhor Capitão Pedro Francisco de Castro  
 Delgado, e iluminada por Ananias del Amor  
 Póster  
 Bahia, e Anno, 1616.

Escaço de tres leguas Portuguezas.  
 1 2 3 4 5 6 7 8 9 10 11 12 13 14 15 16 17 18 19 20 21 22 23 24 25 26 27 28 29 30 31 32 33 34 35 36 37 38 39 40 41 42 43 44 45 46 47 48 49 50 51 52 53 54 55 56 57 58 59 60 61 62 63 64 65 66 67 68 69 70 71 72 73 74 75 76 77 78 79 80 81 82 83 84 85 86 87 88 89 90 91 92 93 94 95 96 97 98 99 100



**GUÍA DE CAMINHANTES.**

Carta, 2.<sup>a</sup>

Entrada do Rio grande de S. Pedro do Sul, nas Fortalezas  
 de S. Sebastião, e S. Pedro, N.  
 Para o Senhor Capitão Pedro Francisco de Castro.  
 Delimitada, e Illustrada por Anastasio de S.<sup>ta</sup> Anna. Pintor  
 Bahia, e Anno. 1816.